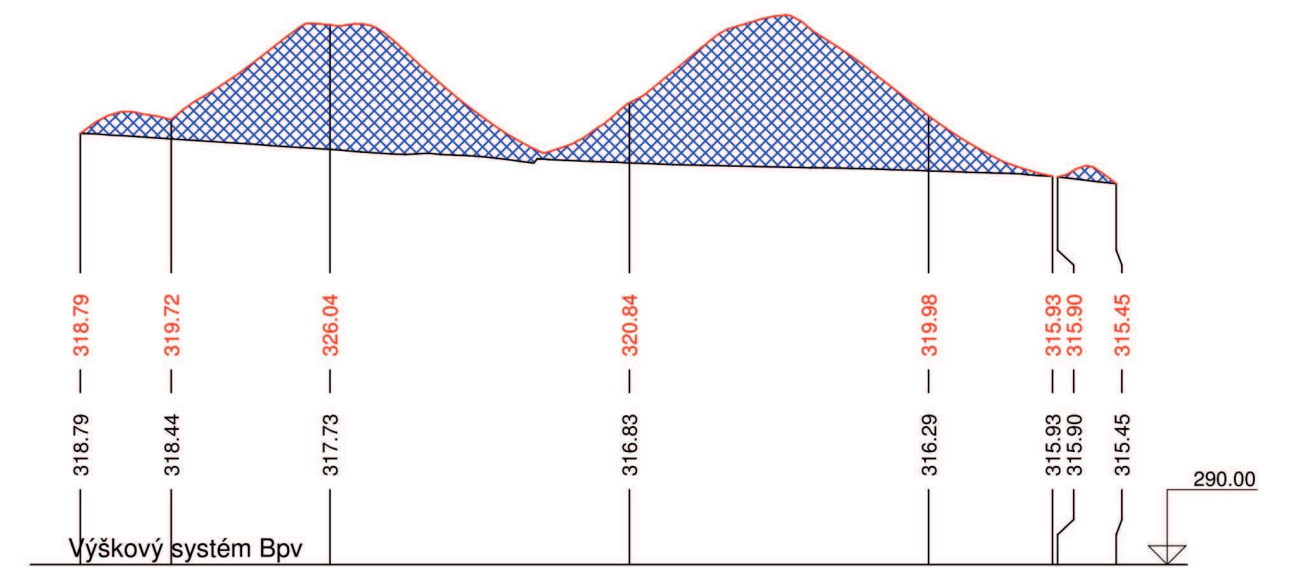


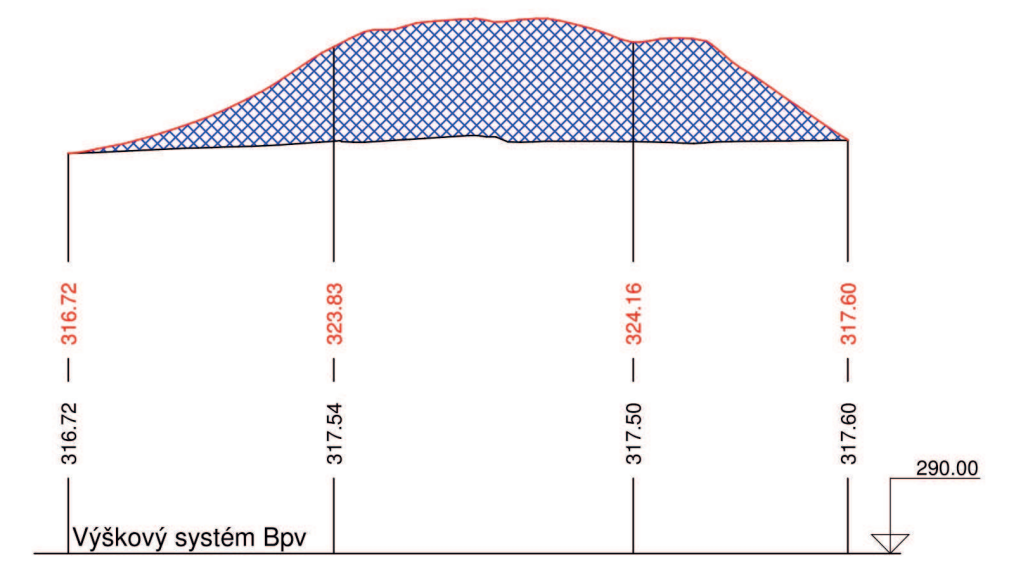
Řez-E-
Srovnávací rovina
Staničení v km

Staničení v m



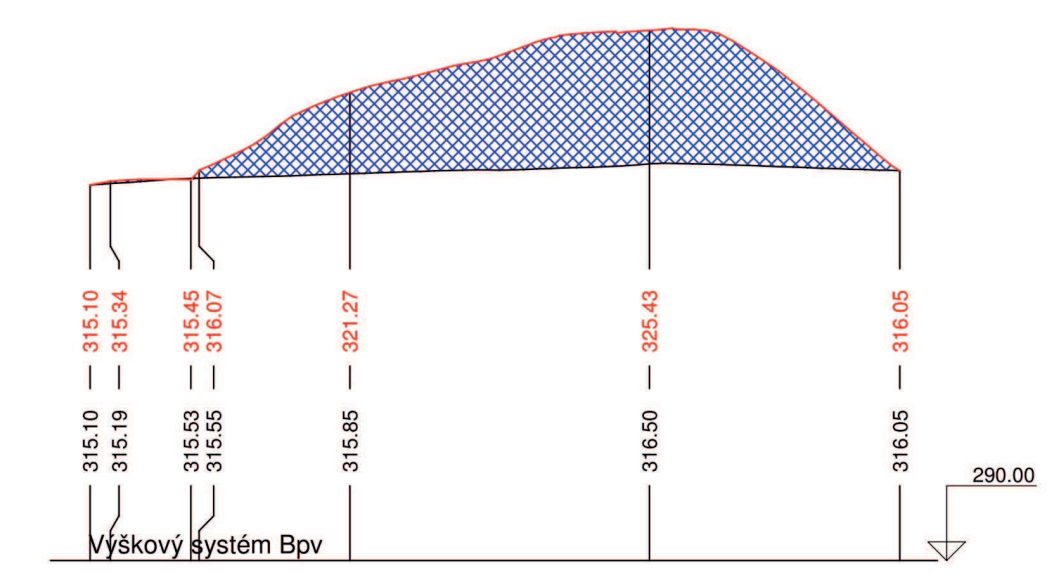
Řez-C-
Srovnávací rovina
Staničení v km

Staničení v m



Řez-D-
Srovnávací rovina
Staničení v km

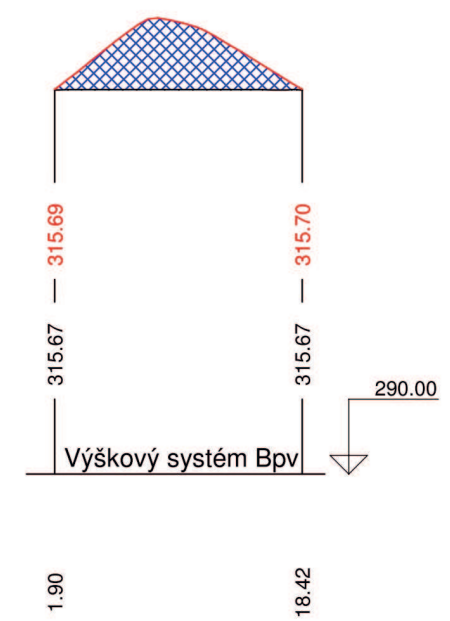
Staničení v m



Řez-A-

Srovnávací rovina
Staničení v km

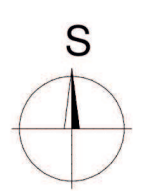
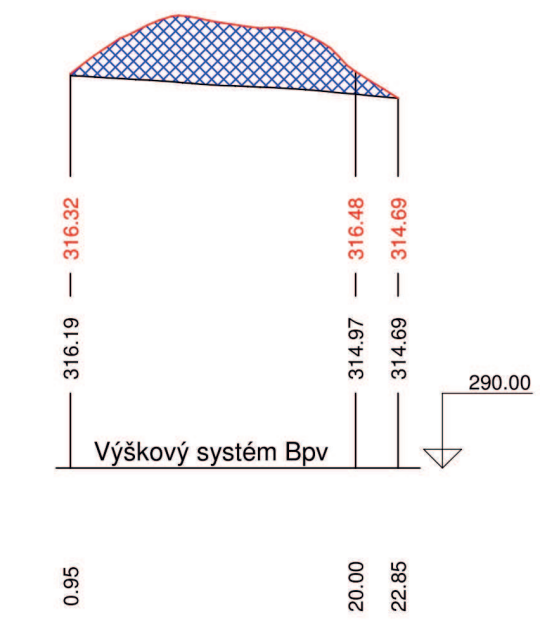
Staničení v m



Řez-B-

Srovnávací rovina
Staničení v km

Staničení v m



Odp.geodet	Zaměřil	Zpracoval	Kreslil	Kontroloval	Ing. Gabriela Skupienová	
ing.Skupienová	Jakub Polášek	Karel Meloun	Karel Meloun	ing.Skupienová	3GEOME3	
Kat. území	Místek	Souřadný systém		S-JTSK	IC: 74279157	tel.: 736 673 638
Objednal	Výškový systém		B.p.v.	Formát	A2	
Zelinkovice - kubatury					Datum	1.12.2014
					Číslo zakázky	1574/2014
Zaměření a výpočet kubatur návozu.					Měřítko	Číslo výkresu
					1:500	1